

Playa Quemada



Description / Beschreibung

Anchorage located opposite Playa Quemada village. Considerable depth and rocky seabed. The use of an tripline is advisable.

Ankerplatz direkt vor dem kleinem Dorf Playa Quemada. Empfohlen sehr viel Ankerkette zu geben, da es sehr tief ist. Empfehlenswert mit Orinque (Bojenreep) zu ankern.



Services / Serviceeinrichtungen

Restaurants.
Restaurants.

Surrounding views / Panorama

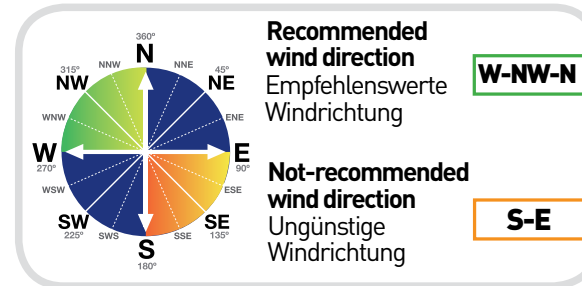
Views of the east area of Los Ajaches Nature Reserve. Almost virgin landscape.

Blick auf den Nationalpark Los Ajaches. Einsame schöne Landschaft.

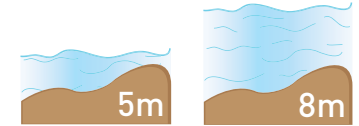
Lights / Lichter



Provisioning options /
Möglichkeit zur Bereitstellung

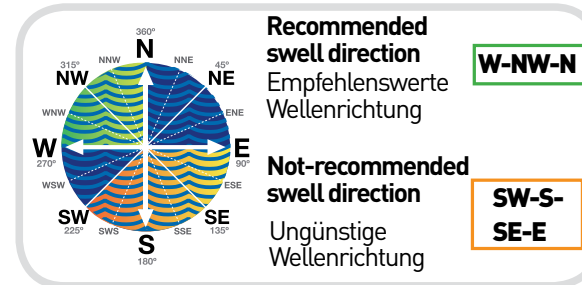


Type of seabed / Tiefgang Hochwasser



Type of anchorage / Beschaffenheit Grund

✗ Sand - Sand ✓ Rock - Felsen



Distance to ports [Nm]

Distanz zu Häfen [Nm]

Marina Rubicón	1
Puerto Calero	8
Puerto Arrecife	10

Arrival / Ankunft

	Approaching from the South: Maintain a half-mile's distance from the coast and go straight on to the anchorage. Approaching from the East: Maintain a half-mile's distance from the coast and go straight on to the anchorage. Von Süden: Entlang der Südküste der Insel mit einem Sicherheitsabstand von einer halben Meile und direkt zum Ankerplatz. Von Osten: Entlang der Ostküste mit einem Sicherheitsabstand von einer halben Meile und direkt zum Ankerplatz.
	Approaching from the South: Maintain a half-mile's distance from the coast and go straight on to the anchorage. Approaching from the East: Maintain a half-mile's distance from the coast and go straight on to the anchorage. Von Süden: Entlang der Südküste der Insel mit einem Sicherheitsabstand von einer halben Meile und direkt zum Ankerplatz. Von Osten: Entlang der Ostküste mit einem Sicherheitsabstand von einer halben Meile und direkt zum Ankerplatz.
	Maintain some distance from the coast. Sicherheitsabstand zur Küste einhalten.